

INFORME DIARIO DE MONITOREO DE MEDIOS*

*Vigilancia basada en eventos de interés epidemiológico mediante el monitoreo de medios abiertos de comunicación locales y nacionales.

Reporte de eventos:

Tema	Medio	Fecha	Resumen	Liga	Prioridad
Covid-19	El sol de Cuernavaca	23 julio 2020	No será en un color distinto al verde en el semáforo de riesgo cuando la educación pase de virtual a presencial, insistió el director del Instituto de la Educación Básica del Estado de Morelos (IEBEM), Eliacin Salgado de la Paz, lo cual aplica tanto para los planteles públicos como privados.	https://www.elsoldecuernavaca.com.mx/local/hasta-el-semaforo-verde-y-asi-volveran-a-clases-en-morelos-5527803.html	Bajo
Covid-19	El sol de Cuernavaca	22 julio 2020	Asimismo se informó que en la Fiscalía Regional Oriente no existe un reporte oficial de trabajadores contagiados de Covid, sin embargo se dará puntual seguimiento al tema.	https://www.elsoldecuernavaca.com.mx/local/descartan-brote-de-coronavirus-en-la-fiscalia-regional-oriente-5528239.html	Bajo
Covid-19	El sol de Cuernavaca	22 julio 2020	El regidor César Salgado Castañeda se comprometió a presentar ante el pleno del Cabildo de Cuernavaca un proyecto para hacer obligatorio el uso de cubrebocas.	https://www.elsoldecuernavaca.com.mx/local/va-cuernavaca-por-el-uso-obligatorio-de-cubrebocas-5526699.html	Bajo
Covid-19	El sol de Cuernavaca	22 julio 2020	Reside en la mismísima base de la vida, actúa como "manecilla" del reloj biológico y podría ser una de las herramientas más útiles para combatir el Covid-19 : es el caso de la melatonina, la hormona reguladora del sueño cuyos efectos sobre el sistema nervioso central ayudarían a mitigar las peores consecuencias de la enfermedad.	https://www.elsoldecuernavaca.com.mx/doble-via/salud/melatonina-podria-aliviar-las-secuelas-que-deja-el-covid-19-coronavirus-pandemia-epidemia-contagios-enfermedad-5525634.html	Bajo
Covid-19	Diario de Morelos	22 julio 2020	"No debemos confiarnos en las cifras, es importante que la población esté consciente de los cuidados que deben implementar cada día", llamó el titular de la Secretaría de Salud, Marco Cantú Cuevas.	https://www.diariodemorelos.com/noticias/se-acerca-morelos-los-cuatro-mil-enfermos-de-covid-19	Bajo
Covid-19	Diario de Morelos	22 julio 2020	La Coordinación Estatal de Protección Civil Morelos (CEPCM) informó que el Centro Nacional de Prevención de Desastres (Cenapred) dio a conocer que por medio de los sistemas de monitoreo del volcán Popocatepetl, desde las 07:59 horas y al momento de este reporte, se observa una emisión constate de vapor de agua, gases y ligeras cantidades de ceniza que se dispersan hacia el oeste-suroeste.	https://www.diariodemorelos.com/noticias/cae-ceniza-del-popocat-petl-en-7-municipios-de-morelos	Bajo



SERVICIOS
DE SALUD



<http://ssm.gob.mx>



Servicios de Salud Morelos



@MorelosSalud

Tema	Medio	Fecha	Resumen	Liga	Prioridad
Covid-19	La Unión	23 julio 2020	Mediante un comunicado, la Coordinación Estatal de Protección Civil Morelos (CEPCM) informó que el Centro Nacional de Prevención de Desastres (Cenapred) dio a conocer que por medio de los sistemas de monitoreo del volcán Popocatepetl, desde las 07:59 horas y al momento de este reporte, se observa una emisión constate de vapor de agua, gases y ligeras cantidades de ceniza que se dispersan hacia el oeste-suroeste.	https://www.launion.com.mx/morelos/avances/noticias/164330-presentan-municipios-de-morelos-caida-de-ceniza-ante-actividad-del-volcan-popocatepetl.html	Bajo
Caída de ceniza	La Unión	23 julio 2020	Por lo menos en siete municipios del estado de Morelos se registró la caída de ceniza derivado de la actividad que durante todo el día de este miércoles presentó el volcán Popocatepetl, confirmaron autoridades de Protección Civil, quienes hasta el momento no han recibido reportes de afectaciones a la población.	https://www.launion.com.mx/morelos/cuautla/noticias/164370-reportan-caida-de-ceniza-volcanica-en-siete-municipios-de-morelos.html	Bajo
Covid-19	La Unión	23 julio 2020	La Secretaría de Salud informa que a la fecha en Morelos se han confirmado tres mil 902 casos de coronavirus COVID-19, 221 activos, descartado tres mil 747 y están como sospechosos 618; se han registrado 818 defunciones.	http://www.lajornadamorelos.com.mx/sociedad-y-justicia/2020/07/23/23817/en-pr%C3%B3ximos-d%C3%ADas-arrancar%C3%A1-la-b%C3%BAqueda-intencional-casos	Bajo
Metanol	La Jornada	23 julio 2020	La jefa de la Jurisdicción Sanitaria número tres, Margarita Verazaluze negó que exista alerta por riesgos de intoxicación a causa del consumo del metanol para la región oriente.	http://www.lajornadamorelos.com.mx/municipios/2020/07/23/23822/rechazan-riesgo-por-consumo-metanol-en-la-zona-oriental	Medio
Covid-19	El Regional del Sur	23 julio 2020	Morelos está dispuesto a atender a pacientes de covid-19 de otras entidades, ante disponibilidad de camas de hospital, dijo el secretario de Salud, Marco Antonio Cantú Cuevas.	https://www.elregional.com.mx/morelos-registra-un-24-por-ciento-de-capacidad-hospitalaria	Bajo



SERVICIOS
DE SALUD



<http://ssm.gob.mx>



Servicios de Salud Morelos



@MorelosSalud

INFORME DE RIESGOS METEOROLOGICOS

Fuente: Servicio Meteorológico Nacional de México, CONAGUA.

LLUVIAS PUNTUALES INTENSAS EN JALISCO, COLIMA, MICHOACÁN, PUEBLA, OAXACA Y CHIAPAS

Para hoy, un **canal de baja presión** prevalecerá sobre el norte y centro del territorio nacional, en interacción con **inestabilidad superior** y con el ingreso de aire húmedo del Océano Pacífico y Golfo de México, producirán chubascos y lluvias puntuales fuertes acompañadas de actividad eléctrica, ráfagas de viento y posibles granizadas sobre entidades del noroeste, norte, noreste y centro de la República Mexicana.

La **onda tropical No. 19** recorrerá el occidente del país y ocasionará potencial de lluvias puntuales fuertes a intensas acompañadas de actividad eléctrica y rachas de viento en esa región.

La **activa onda tropical No. 20** y su interacción con un **canal de baja presión**, ocasionarán lluvias puntuales fuertes a muy fuertes acompañadas de actividad eléctrica y ráfagas de viento sobre el sur y sureste del territorio nacional, así como en la Península de Yucatán, con lluvias puntuales intensas en Puebla, Oaxaca y Chiapas.

Finalmente, un **sistema de alta presión en niveles medios de la atmósfera** mantendrá temperaturas superiores a los 35°C en 12 entidades del país.

Por su parte, la **Depresión Tropical "OCHO"** avanzará hacia el oeste-noroeste sobre el Golfo de México. Para mayor información, consultar:

<https://smn.conagua.gob.mx/es/pronosticos/avisos/aviso-de-ciclón-tropical-en-el-oceano-atlantico>

Las lluvias podrían acompañarse de descargas eléctricas, posible caída de granizo y fuertes rachas de viento durante las tormentas.

Pronóstico de Precipitación:

Intervalos de chubascos con lluvias puntuales fuertes (25 a 50 litros por metro cuadrado) acompañados de descargas eléctricas, granizadas y rachas fuertes de viento durante las tormentas: Sonora, Sinaloa, Chihuahua, Durango, Zacatecas, Aguascalientes, Nayarit, Guanajuato, **Morelos**, Tlaxcala, Estado de México, Ciudad de México, Campeche y Yucatán.


Pronóstico de Temperaturas Máximas:

Temperaturas máximas de 35°C a 40°C: Coahuila, Nuevo León, San Luis Potosí (oriente), Sinaloa, Nayarit, Veracruz, Campeche, Yucatán y Quintana Roo.

Pronóstico en región Mesa Central:

Cielo parcialmente nublado por la mañana, incremento de nubosidad hacia la tarde con probabilidad de lluvias puntuales intensas en Puebla; fuertes en Guanajuato, **Morelos** y Tlaxcala, así como intervalos de chubascos en Querétaro e Hidalgo, todas con descargas eléctricas y posible caída de granizo. Ambiente caluroso y viento de dirección variable de 15 a 30 km/h.

IMAGEN DE SATELITE



SERVICIOS
DE SALUD



<http://ssm.gob.mx>



Servicios de Salud Morelos



@MorelosSalud

INFORME DE MONITOREO VOLCÁNICO Y SISMOLÓGICO

Fuente: Servicio Sismológico Nacional, UNAM. / Centro nacional de Prevención de Desastres (CENAPRED)

En las últimas 24 horas, mediante el sistema de monitoreo del volcán Popocatepetl se identificaron **46 exhalaciones acompañadas de gases volcánicos** y en ocasiones ligeras cantidades de ceniza. Adicionalmente se contabilizaron **101 minutos de tremor de baja amplitud**.

Durante la noche se observó incandescencia.

Desde las 07:59 h y al momento de este reporte se observa una emisión constante de vapor de agua, gases y ligeras cantidades de ceniza que se dispersan hacia el oeste-suroeste.

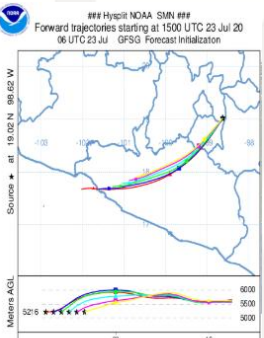
Se podría esperar caída de ceniza en:

EDOMEX: Ecatzingo, San Juan Tepecoculco y San Andrés Tlalamac.

Morelos: San Pedro, Tetela del volcán, Texcala, Jumiltepec, Ocuituco y Yecapixtla.

NIVEL DE ALERTA	SEMAFORO	AMARILLO-FASE 2
	Incremento de actividad: <ul style="list-style-type: none"> • Pluma de vapor de agua y gas • Ligera caída de ceniza en áreas cercanas • Caída de fragmentos incandescentes • Crecimiento y destrucción de domos de lava • Posibilidad de flujos piroclásticos por explosiones • Flujos de lodo o escombros de corto alcance 	

RECOMENDACIONES PARA LA FASE AMARILLO FASE 2
<ol style="list-style-type: none"> 1. Continuar con el radio de seguridad de 12 km, por lo que la permanencia en esa área no está permitida. 2. Controlar el tránsito entre Santiago Xalitxintla y San Pedro Nexapa, vía Paso de Cortés. 3. A las autoridades de Protección Civil, mantener sus procedimientos preventivos, de acuerdo con sus planes operativos. 4. A la población se le recomienda elevar la atención a los avisos de las autoridades de su localidad y se exhorta a no acercarse al volcán, y mucho menos al cráter. 5. Mantenerse fuera de cañadas ante posibles flujos de lodo, principalmente en temporada de lluvias.

PRONOSTICO DE CAIDA DE CENIZA
 <p>En caso de una exhalación de ceniza volcánica, el pronóstico de trayectoria sería hacia el suroeste de la posible exhalación. Iniciando su trayectoria en la zona oeste del estado de Puebla; zona sureste del Estado de México; zona noreste, centro y suroeste del estado de Morelos; zona norte y centro del estado de Guerrero</p>

ÚLTIMO SISMO	
ÚLTIMO SISMO	SISMOS RECIENTES
TIEMPO DEL CENTRO DE MÉXICO FECHA: 2020-07-23 HORA: 04:56:20 MAGNITUD: 3.9 EPICENTRO LATITUD: 15.35° LONGITUD: -94.82° LOCALIZACIÓN: 100 KM AL SURESTE DE SALINA CRUZ, OAXACA PROFUNDIDAD: 14 KM	

MAPA DE LA REPUBLICA MEXICANA
 <p>Último sismo: Ciudad de Guatemala</p> <p>Servicio Sismológico Nacional UNAM, México. Leaflet © Colaboradores de OpenStreetMap</p>



MORELOS
2018 - 2024



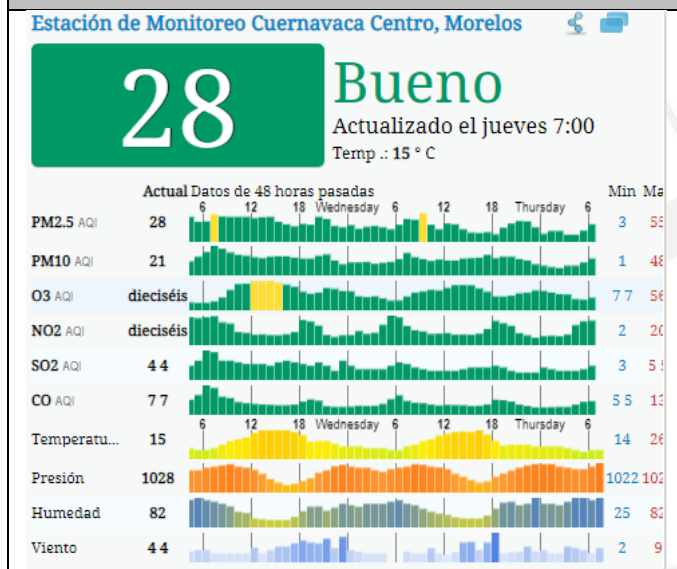
Fecha: 23 de julio del 2020
Semana Epidemiológica: 30
Área: Coordinación de Vigilancia Epidemiológica, **UIES.**

INFORME DE TEMPERATURAS Y CALIDAD DEL AIRE

Fuente: Comisión Estatal de Agua (CEAGUA)

ICA	CALIDAD DEL AIRE	PROTEJA SU SALUD
0-50	Buena	No se anticipan impactos a la salud cuando la calidad del aire se encuentra en este intervalo.
51-100	Moderada	Las personas extraordinariamente sensitivas deben considerar limitación de los esfuerzos físicos excesivos y prolongados al aire.
101-150	Dañina a la salud de los grupos sensitivos	Los niños adultos activos, y personas con enfermedades respiratorias tales como el asma, deben evitar los esfuerzos físicos excesivos y prolongados al aire.
151-200	Dañina a la salud	Los niños adultos activos, y personas con enfermedades respiratorias tales como el asma, deben evitar los esfuerzos físicos excesivos y prolongados al aire libre; las demás personas, especialmente los niños, deben limitar los esfuerzos excesivos y prolongados al aire libre.
201-300	Muy dañina a la salud	Los niños adultos activos, y personas con enfermedades respiratorias tales como el asma, deben evitar todos los esfuerzos excesivos al aire libre; las demás personas, especialmente los niños, deben limitar los esfuerzos físicos excesivos al aire libre.
300+	Arriesgado	

CALIDAD DEL AIRE CUERNAVACA, MORELOS.



PRONOSTICO DEL TIEMPO EN MORELOS

Municipio	Max	Min	Municipio	Max	Min
Amacuzac	32°	17°	Puente de Ixtla	33°	19°
Axochiapan	32°	20°	Temixco	31°	18°
Ayala	28°	18°	Tepalcingo	30°	19°
Cuautla	28°	17°	Tepoztlán	27°	14°
Cuernavaca	28°	15°	Tlaquiltenango	32°	20°
Huitzilac	18°	9°	Tlaltizapan	29°	18°
Jiutepec	29°	16°	Zacatepec	31°	20°
Jojutla	32°	20°	Zacualpan	25°	14°

TEMPERATURAS MAXIMAS Y MINIMAS

Mínimas	Máximas
Huitzilac 9°	Puente de Ixtla 33°
Tetela del Volcán 12°	Tlaquiltenango 32°
Ocuituco 13°	Zacatepec 31°
Totolapan 14°	Tepalcingo 30°



SERVICIOS
DE SALUD



<http://ssm.gob.mx>



Servicios de Salud Morelos



@MorelosSalud

Calle Gustavo Gómez Azcárate No. 205, Col. Lomas de la Selva
C.P. 62270, Cuernavaca, Morelos. Tel.: 318 84 50.

MONITOREO BASADO EN EVENTOS Y ESPII

Fuente: Jurisdicciones Sanitarias del estado de Morelos.

JURISDICCION SANITARIA I:

- CASO EFE:
 - Femenino de 50 años de edad con residencia en Jiutepec, inicio de síntomas 19/07/2020 y exantema 21/07/2020, primer contacto de servicios de salud 22/07/2020, toma de muestra de suero y exudado faríngeo 22/07/2020 **pendiente resultado**, unidad notificante C.S Calera Chica, SSA, JSI.
 - Masculino de 53 años de edad con residencia en Cuernavaca, inicio de síntomas 16/07/2020 y exantema 19/07/2020, primer contacto de servicios de salud 22/07/2020, toma de muestra de suero y exudado faríngeo 22/07/2020 **pendiente resultado**, unidad notificante C.S Alta Vista, SSA, JSI.

JURISDICCION SANITARIA II:

- SIN EVENTOS EXTRAORDINARIOS.

JURISDICCION SANITARIA III:

- CASO EFE:
 - Femenino de 15 años de edad con residencia en Cuautla, inicio de síntomas 17/07/2020 y exantema 20/07/2020, primer contacto de servicios de salud 22/07/2020, toma de muestra de exudado faríngeo 22/07/2020 **pendiente resultado**, unidad notificante C.S Cuautlixco, SSA, JSIII.

REPORTE DE LLUVIAS.

- Derivado de las lluvias moderadas y fuertes acompañadas de ráfagas de viento en la noche de ayer y en la madrugada del día hoy se presentaron :
 - 1.- Aumento de los cauces de ríos sin alcanzar su escala crítica
 - 2.- Encharcamientos en vías principales en Cuautla, Jojutla y Cuernavaca
 - 3.- Caída de árboles, sin reporte de personas lesionadas.
- **Al momento no se tiene reporte de afectaciones relevantes que requieran intervenciones de salud.**



SERVICIOS
DE SALUD



<http://ssm.gob.mx>



Servicios de Salud Morelos



@MorelosSalud